


\* 본 정보는 항공교통흐름관리를 위한 기상정보로, 공항예보(TAF)와 다를 수 있으니, 다른 용도로 활용하실 수 없습니다.

 항공기상청	항공교통기상정보	
	2026년 01월 16일 09:00KST	항공기상청 예보과

■ 국내공항 위험기상 [01.16.(금) ~ 01.17.(토)]

개요

○ 오늘(16일)은 서해상에서 동쪽으로 이동하는 고기압의 영향을 받아, 전국 공항이 대체로 맑거나 가끔 구름 많겠음. 내일(17일)은 중국 북동지방에 위치한 고기압의 가장자리에 들어, 전국 공항이 대체로 맑거나 가끔 구름 많겠음.

- 제주공항: 오늘 13시~18시 급변풍

▶ 주요 공항 기상경보(08시 현재)

청주공항 저시정경보 (01.15 22:20 ~ 01.16 11:00), 무안공항 저시정경보 (01.15 21:00 ~ 01.16 10:00), 광주공항 저시정경보 (01.15 23:05 ~ 01.16 10:00), 원주공항 저시정경보 (01.15 23:00 ~ 01.16 10:30), 원주공항 운고경보 (01.16 04:20 ~ 01.16 10:30)

공항	기상요소	01월 16일 금요일																								01월 17일 토요일																								비고
		01	02	03	04	05	06	07	08	09	10	11	12	13	14	15	16	17	18	19	20	21	22	23	24	01	02	03	04	05	06	07	08	09	10	11	12	13	14	15	16	17	18	19	20	21	22	23	24	
인천 RKSI	시정																																																600m	
	GUST																																																	
	급변풍																																																	
	강수																																																	
김포 RKSS	시정																																																	
	GUST																																																	
	급변풍																																																	
	강수																																																	
제주 RKPC	시정																																																	
	GUST																																																	
	급변풍																																																	
	강수																																																	
김해 RKPK	시정																																																	
	GUST																																																	
	활주로 변경																																																	
	강수																																																	
무안 RKJB	시정																																																800m ↓	
	GUST																																																	
	급변풍																																																	
	강수																																																	

시정 : 800m ↓ 400m ↓ 200m ↓

GUST : 25KT ↑ 35KT ↑ 45KT ↑

강수 : 비 비/눈 눈 소나기 TS

김해 활주로 변경 : (150~210°, 10KT ↑)

\* 본 정보는 항공교통흐름관리를 위한 기상정보로, 공항예보(TAF)와 다를 수 있으니, 다른 용도로 활용하실 수 없습니다.

■ 국내공항(공군 관할) 위험기상 [01.16.(금) ~ 01.17.(토)]

[illegible]

■ 국내공역 위험기상 [01.16.(금) ~ 01.17.(토)]

## 개요

- |  |
|--|
| <ul style="list-style-type: none"> <li>○ 오늘 오후까지 제주남부섹터(FL190~220)에 보통 난류 예상</li> <li>○ 오늘 오전부터 내일 오전까지 광주, 제주섹터(FL320~410), 오늘 낮부터 내일 오전까지 군산, 남해, 대구섹터(FL340~410), 오늘 오후부터 내일 오전까지 서해, 동해, 포항섹터(FL340~410))에 강풍(150KT ↑) 예상</li> </ul> |
| <ul style="list-style-type: none"> <li>○ 국내 공역경보(SIGMET, 08시 현재): 없음</li> </ul>  |


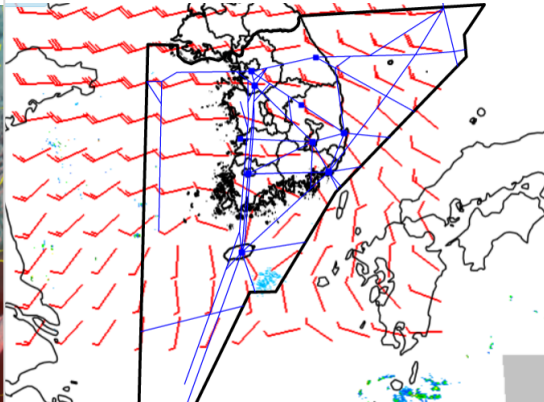
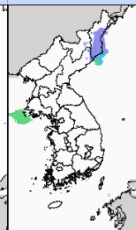
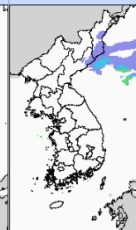
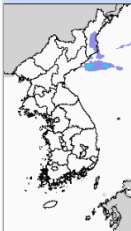
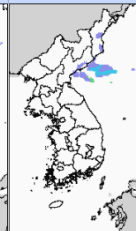
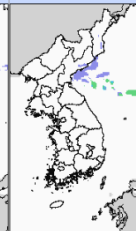
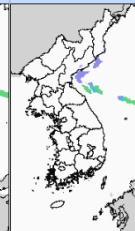
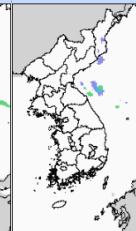
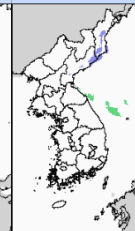
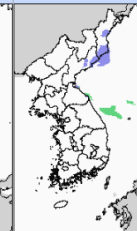
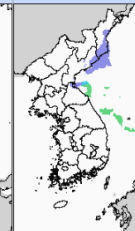




















[illegible]

(공군) 시정 : 800m ↓ 400m ↓ 200m ↓    GUST : 25KT ↑ 35KT ↑ 45KT ↑    강수 : 비 비/눈 눈 소나기 TS    (공역) 강풍 : 150KT ↑    대류운 : 0~20% 20~50% 50%~

\* 본 정보는 항공교통흐름관리를 위한 기상정보로, 공항예보(TAF)와 다를 수 있으니, 다른 용도로 활용하실 수 없습니다.

[illegible]

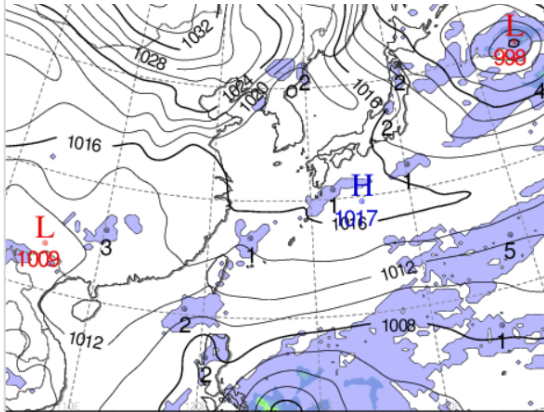
\* 본 정보는 항공교통흐름관리를 위한 기상정보로, 공항예보(TAF)와 다를 수 있으니, 다른 용도로 활용하실 수 없습니다.

설명자료		항공교통 기상정보																													
■ 국내 현황/예보 [01.16.(금) ~ 01.17.(토)]																															
위성영상 01.16. 08:00KST		레이더영상 01.16. 08:00KST																													
																															
국내 강수 구역 및 형태 :		주의 비 비/눈 눈 소나기																													
		<table><tr><td>16일 08~09시</td><td>16일 09~12시</td><td>16일 12~15시</td><td>16일 15~18시</td><td>16일 18~21시</td><td>16일 21~24시</td></tr><tr><td></td><td></td><td></td><td></td><td></td><td></td></tr><tr><td>17일 00~03시</td><td>17일 03~06시</td><td>17일 06~09시</td><td>17일 09~12시</td><td>17일 12~15시</td><td>17일 15~18시</td><td>17일 18~21시</td><td>17일 21~24시</td></tr><tr><td></td><td></td><td></td><td></td><td></td><td></td><td></td><td></td></tr></table>		16일 08~09시	16일 09~12시	16일 12~15시	16일 15~18시	16일 18~21시	16일 21~24시							17일 00~03시	17일 03~06시	17일 06~09시	17일 09~12시	17일 12~15시	17일 15~18시	17일 18~21시	17일 21~24시								
16일 08~09시	16일 09~12시	16일 12~15시	16일 15~18시	16일 18~21시	16일 21~24시																										
																															
17일 00~03시	17일 03~06시	17일 06~09시	17일 09~12시	17일 12~15시	17일 15~18시	17일 18~21시	17일 21~24시																								
																															
		■ 국내 주요공항 현황-예보																													
		○ 오늘(16일)은 서해상에서 동쪽으로 이동하는 고기압의 영향을 받아, 전국 공항이 대체로 맑거나 가끔 구름 많겠음. 내일(17일)은 중국 북동지방에 위치한 고기압의 가장자리에 들어, 전국 공항이 대체로 맑거나 가끔 구름 많겠음. - 제주공항: 오늘 13시~18시 급변풍																													
		▶ 주요 공항 기상경보(08시 현재)																													
		청주공항 저시정경보 (01.15 22:20 ~ 01.16 11:00), 무안공항 저시정경보 (01.15 21:00 ~ 01.16 10:00) 광주공항 저시정경보 (01.15 23:05 ~ 01.16 10:00), 원주공항 저시정경보 (01.15 23:00 ~ 01.16 10:30) 원주공항 운고경보 (01.16 04:20 ~ 01.16 10:30)																													
		■ 국내 공역(항공로) 위험기상																													
		○ 오늘 오후까지 제주남부섹터(FL190~220)에 보통 난류 예상 ○ 오늘 오전부터 내일 오전까지 광주, 제주섹터(FL320~410), 오늘 낮부터 내일 오전까지 군산, 남해, 대구섹터(FL340~410), 오늘 오후부터 내일 오전까지 서해, 동해, 포항섹터(FL340~410))에 강풍(150KT ↑) 예상																													

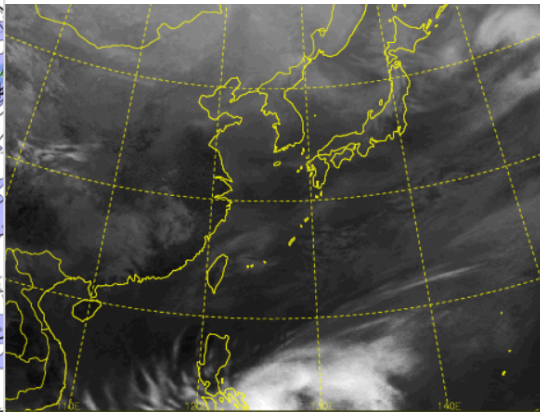
\* 본 정보는 항공교통흐름관리를 위한 기상정보로, 공항예보(TAF)와 다를 수 있으니, 다른 용도로 활용하실 수 없습니다.

■ 국외 상황/예보 [01.16.(금) ~ 01.17.(토)]

예상 일기도 01.16. 15:00KST



예상 구름 영상 01.16. 15:00KST



## ■ 국외 주요 공항·공역·항공로 실황·예보

【베이징·상하이·광저우·홍콩FIR】 특이사항 없음

【후쿠오카FIR】 특이사항 없음

【타이베이FIR】 특이사항 없음

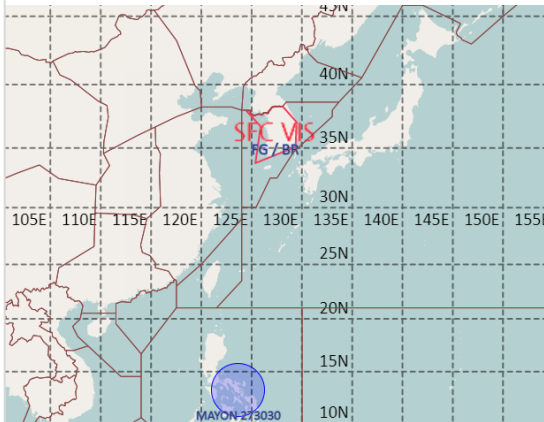
【마닐라FIR】

- 마닐라공항: 오늘 12시~18시 비

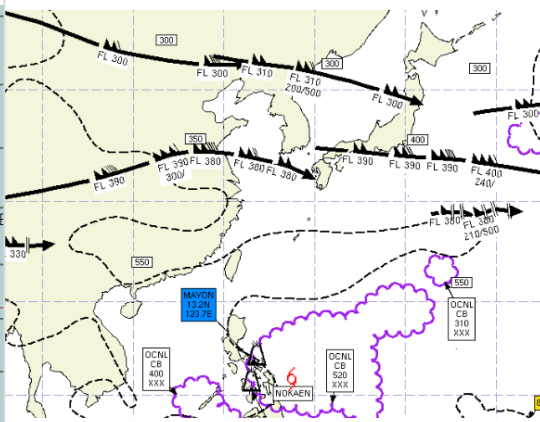
【싼야, 하노이, 호치민FIR】

- 하노이공항: 오늘 08시~10시 안개(시정 800m)

공역경보(SIGMET) 01.16. 08:00KST



공역예보(SIGWX) 01.16. 15:00KST



### ■ 국외 공역(항공로) 위험기상

### [공역경보(SIGMET) 현황]

- TC: 마닐라FIR(태풍 1호 '노카엔')

[공역예보(SIGWX)]

- JET: 우한FIR~상하이FIR~인천FIR(제주남부섹터)~후쿠오카FIR(FL380, 160KT), 베이징FIR~선양FIR~후쿠오카FIR(FL310, 120KT), 후쿠오카FIR(FL390, 160KT)

- 난류: 우한FIR~상하이FIR~광저우FIR~하노이FIR~홍콩FIR~싼야FIR~호치민FIR~마닐라FIR~타이베이FIR~후쿠오카FIR(FL400 이하)

- CB: 마닐라FIR(FL500 이하), 후쿠오카FIR(FL260 이하)

- TC: 마닐라FIR(태풍 1호 '노카엔')