

* 본 정보는 항공교통흐름관리를 위한 기상정보로, 공항예보(TAF)와 다를 수 있으니, 다른 용도로 활용하실 수 없습니다.

■ 국내공항 위험기상

개요

- ▶ 오늘(6일)은 고기압 영향으로 전체 공항이 대체로 맑겠음.
- 내일(7일)은 북쪽을 지나는 기압골 영향으로 새벽 한때 인천·김포공항에 약한 비와 안개가 예상됨.
 - 인천공항: 7일 01시~05시 약한 비(1mm 내외), 안개(시정 400~800m)
 - 김포공항: 7일 02시~05시 약한 비(1mm 미만)

▶ 주요공항 기상경보(15시 현재): 양양공항 급변풍경보(6일 18시까지)

공항	기상 요소	5월 6일(금)																								5월 7일(토)																								비 고
		01	02	03	04	05	06	07	08	09	10	11	12	13	14	15	16	17	18	19	20	21	22	23	24	01	02	03	04	05	06	07	08	09	10	11	12	13	14	15	16	17	18	19	20	21	22	23	24	
인천 RKSI	시 정																																																	400~800m
	GUST																																																	15G25KT
	급변풍																																																	
	비 눈 TS																																																	1mm 내외
김포 RKSS	시 정																																																	
	GUST																																																	15G28KT
	급변풍																																																	
	비 눈 TS																																																	1mm 미만
제주 RKPC	시정/실링																																																	
	GUST																																																	
	급변풍																																																	
	비 눈 TS																																																	
김해 RKPX	시 정																																																	
	GUST																																																	
	활주로 변경																																																	210° 10KT
	비 눈 TS																																																	
무안 RKJB	시 정																																																	
	GUST																																																	
	급변풍																																																	
	비 눈 TS																																																	

범례
 시정: 800m ↓ 400m ↓ 200m ↓
 GUST: 25KT ↑ 35KT ↑ 45KT ↑
 강수: 비 비/눈 눈 소나기 TS
 김해 활주로 변경: (150~210°, 10KT ↑)


* 본 정보는 항공교통흐름관리를 위한 기상정보로, 공항예보(TAF)와 다를 수 있으니, 다른 용도로 활용하실 수 없습니다.

설명자료

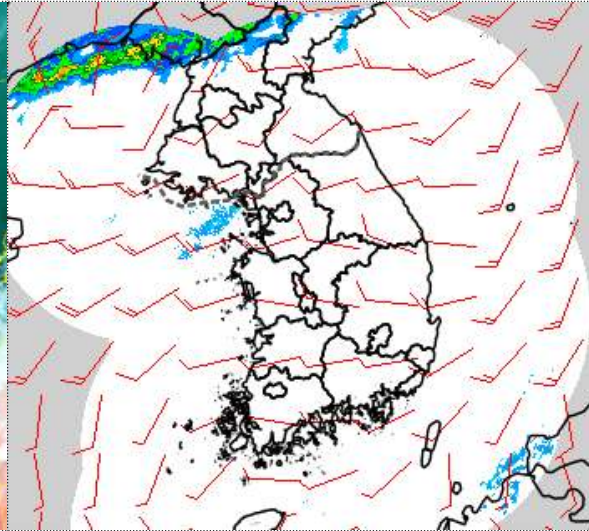
항공교통 기상정보

■ 국내 상황/예보

위성영상 (5. 6. 15:00KST)



레이더영상 (5. 6. 15:00KST)



국내 강수 구역 및 형태 강수없음



■ 국내 주요공항 상황·예보

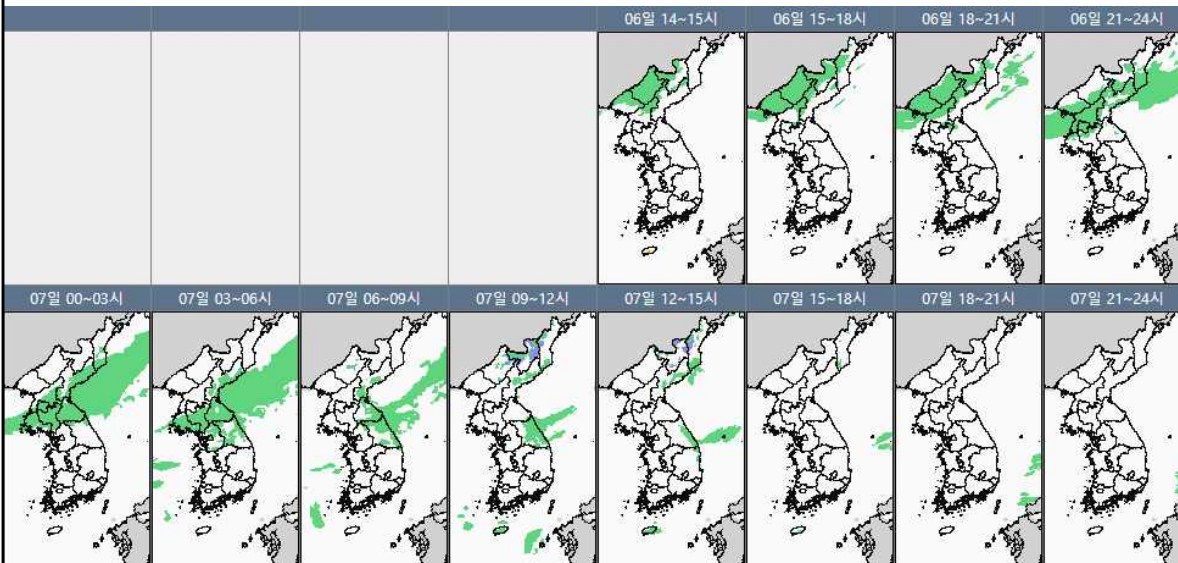
- ▶ 오늘(6일)은 고기압 영향으로 전체 공항이 대체로 맑겠음.
- ▶ 내일(7일)은 북쪽을 지나는 기압골 영향으로 새벽 한때 인천·김포공항에 약한 비와 안개가 예상됨.
 - 인천공항: 7일 01시~05시 약한 비(1mm 내외), 안개(시정 400~800m)
 - 김포공항: 7일 02시~05시 약한 비(1mm 미만)

▶ 주요 공항 기상경보(15시 현재)

- 양양공항 급변풍경보(6일 18시까지)

■ 국내 공역(항공로) 위험기상

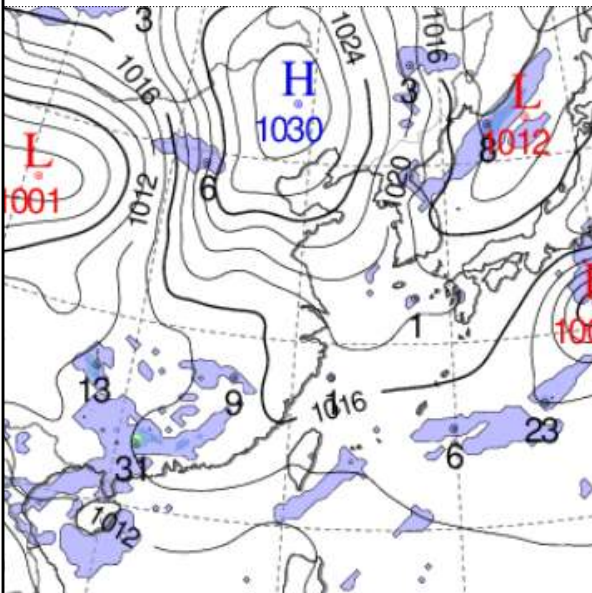
- ▶ 특이기상 없음



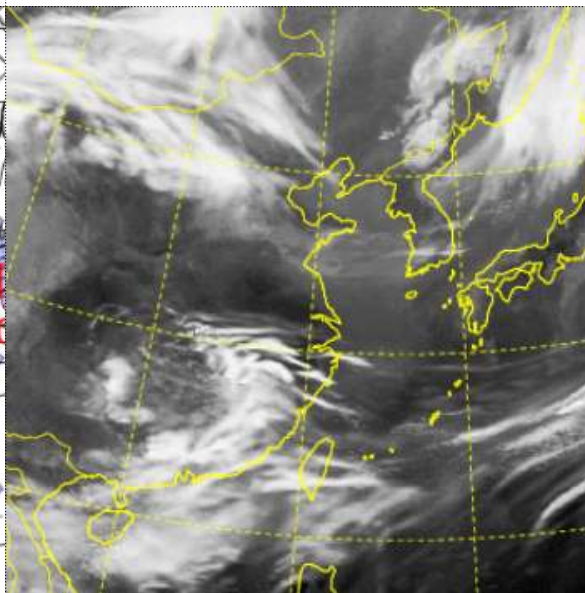
* 본 정보는 항공교통흐름관리를 위한 기상정보로, 공항예보(TAF)와 다를 수 있으니, 다른 용도로 활용하실 수 없습니다.

■ 국외 실황/예보

예상 일기도 (5. 7. 09:00KST)



예상 구름 영상 (5. 7. 09:00KST)



■ 국외 주요공항 실황·예보

- 【베이징·상해·광저우·홍콩FIR】 광저우FIR 흐리고 비
- 광저우공항: 7일 05시~15시 CB/TS 동반 소나기
- 【후쿠오카 FIR】 저기압 영향으로 흐리고 비
- 나리타공항: 7일 03시~09시 비
- 【타이베이 FIR】 고기압 가장자리 구름많음
- 【마닐라 FIR】 고기압 가장자리 구름많음
- 【싼야·호치민·하노이 FIR】
- 하노이공항: 6일 17시~21시 CB/TS 동반 소나기

공역경보(SIGMET) (5. 6. 15:00KST)



공역예보(SIGWX) (5. 7. 03:00KST)



■ 국외 공역(항공로) 위험기상

【공역경보(SIGMET)】

- CB/TS: 싘냐FIR(FL300 이하)
- 난류: 후쿠오카FIR(FL280~350)
- 화산재:스와노세지마 (후쿠오카FIR)

【공역예보(SIGWX)】

- JET: 선양FIR~인천FIR(FL350, 100KT)
- CB/TS: 타이페이·후쿠오카FIR(FL500 이하)