



김포공항 기상정보(제01-05호)

항공기상청

책임운영기관

[2026년 01월 03일 06시 발표]

예보관 : 김윤정

- 오늘과 내일 가끔 구름많음 -

▶ 일기개황







○ (오늘) 현재(06시) 김포공항은 맑은 가운데 북동풍이 1kt로 불고 있으며, 시정은 10km 이상입니다. 오늘(3일)은 중국 중부지방에서 남동쪽으로 이동하는 고기압의 영향을 받겠습니다. 가끔 구름많겠습니다.

○ (내일) 중국 상하이 부근에서 동쪽으로 이동하는 고기압의 가장자리에 들겠습니다. 가끔 구름많겠습니다.

예상 최저/최고기온 (°C)	예상 최저체감온도(°C)	예상 강수량(mm)/적설(cm)
(오늘) - / 2, (내일) -6 / 3	(오늘) -12, (내일) -6	-

▶ 위험 기상예보

○ (한파) 오늘은 '주의' 수준의 한파가 예상되며 최저체감온도가 영하 12도 내외로 매우 춥겠습니다. 따뜻한 옷과 방한 장구를 착용하시고, 추운 시간대(새벽) 옥외 작업을 가급적 최소화하는 등의 조치를 취하시기 바랍니다.

시간별 측배풍 예보												
요소	측풍 색상											
	15KT 미만			15KT 이상			20KT 이상			25KT 이상		
30KT 이상												
활주로 제동상태												
GOOD												
MEDIUM												
POOR												
요소	03일											
	06	07	08	09	10	11	12	13	14	15	16	17
측풍/정배풍 (kt) (14R-32L) 최대측배풍												
	측풍:3 정, 배풍:4	측풍:3 정, 배풍:4	측풍:3 정, 배풍:4	측풍:3 정, 배풍:4	측풍:3 정, 배풍:4	측풍:3 정, 배풍:4	측풍:3 정, 배풍:4	측풍:3 정, 배풍:4	측풍:3 정, 배풍:4	측풍:4 정, 배풍:4	측풍:4 정, 배풍:4	측풍:4 정, 배풍:4
풍향(°)/풍속 /GUST (kt)	풍향:100 풍속:5	풍향:100 풍속:5	풍향:100 풍속:5	풍향:100 풍속:5	풍향:100 풍속:5	풍향:100 풍속:5	풍향:100 풍속:5	풍향:100 풍속:5	풍향:100 풍속:5	풍향:270 풍속:5	풍향:270 풍속:5	풍향:270 풍속:5
03일												
	18	19	20	21	22	23	00	01	02	03	04	05
측풍/정배풍 (kt) (14R-32L) 최대측배풍												
	측풍:4 정, 배풍:4	측풍:4 정, 배풍:4	측풍:4 정, 배풍:4	측풍:2 정, 배풍:5	측풍:2 정, 배풍:5	측풍:2 정, 배풍:5	측풍:2 정, 배풍:5	측풍:2 정, 배풍:5	측풍:2 정, 배풍:5	측풍:0 정, 배풍:5	측풍:0 정, 배풍:5	측풍:0 정, 배풍:5
풍향(°)/풍속 /GUST (kt)	풍향:270 풍속:5	풍향:270 풍속:5	풍향:270 풍속:5	풍향:110 풍속:5	풍향:110 풍속:5	풍향:110 풍속:5	풍향:110 풍속:5	풍향:110 풍속:5	풍향:110 풍속:5	풍향:320 풍속:5	풍향:320 풍속:5	풍향:320 풍속:5

※ 측풍/정배풍은 공항별 활주로에 대한 바람을 의미하며, 단위는 kt임 (예: '측풍: 4'는 측풍이 4kt임을 의미)

▶ 경보현황

○ 없음

○ 참고사항

※ 공항기상 및 경보에 대한 자세한 사항은 항공기상청 홈페이지(amo.kma.go.kr)에서 확인할 수 있습니다.

※ 수신기관의 담당자, 전화번호 및 FAX번호가 변경되었을 때는 김포공항기상대 (TEL 02-2664-0365 / FAX 02-2664-0366) 로 알려주시기 바랍니다.



김포공항 기상정보(제01-05호)

항공기상청

책임운영기관

[2026년 01월 03일 06시 발표]

예보관 : 김윤정

▶ 제·방·빙 관련 기상정보

○ 없음

▶ 강수 및 시정 예보

요소	03일											
	06	07	08	09	10	11	12	13	14	15	16	17
강수 형태	-	-	-	-	-	-	-	-	-	-	-	-
강설 형태	-	-	-	-	-	-	-	-	-	-	-	-
시정(m)	9999	9999	9999	9999	9999	9999	9999	9999	9999	9999	9999	9999
강수량(mm)	0	0	0	0	0	0	0	0	0	0	0	0
적설(cm)	0	0	0	0	0	0	0	0	0	0	0	0
어는비 가능성												
요소	03일						04일					
	18	19	20	21	22	23	00	01	02	03	04	05
강수 형태	-	-	-	-	-	-	-	-	-	-	-	-
강설 형태	-	-	-	-	-	-	-	-	-	-	-	-
시정(m)	9999	9999	9999	9999	9999	9999	9999	9999	9999	9999		
강수량(mm)	0	0	0	0	0	0	0	0	0	0	0	0
적설(cm)	0	0	0	0	0	0	0	0	0	0	0	0
어는비 가능성												

[어는비 가능성 단계(지상기온)]

1단계[2°C이상]	2단계[1°C이하]	3단계[0°C이하]
------------	------------	------------

▶ 기온 예보

요소	03일											
	06	07	08	09	10	11	12	13	14	15	16	17
지상기온(°C)	-9.4	-9.5	-9.3	-6.6	-4.4	-2.3	-0.6	0.3	1.1	1.6	1.6	0.4
925hPa(°C)	-6.4	-6.3	-6.5	-6.8	-7.2	-6.7	-6.4	-5.6	-5.4	-5.4	-5.2	-4.6
850hPa(°C)	-8	-8.3	-8.4	-8.2	-9	-10	-10	-9.8	-8.3	-8.4	-9	-8
요소	03일						04일					
	18	19	20	21	22	23	00	01	02	03	04	05
지상기온(°C)	-0.9	-1.6	-1.6	-1.7	-1.6	-2.1	-2.8	-3.5	-3.9	-4.2	-4.5	-5.3
925hPa(°C)	-4.5	-4.2	-4	-3.6	-3.8	-3.3	-3.2	-3.2	-3.3	-3.5	-3.8	-4
850hPa(°C)	-7.9	-6.8	-6.7	-6.1	-5.8	-6.9	-7.1	-7.4	-5.5	-5.4	-4.8	-4.5

▶ 풍속 예보

요소	03일											
	06	07	08	09	10	11	12	13	14	15	16	17
평균풍속(kt)	5	5	5	5	5	5	5	5	6	6	6	6
최대순간풍속(kt)												
요소	03일						04일					
	18	19	20	21	22	23	00	01	02	03	04	05
평균풍속(kt)	6	6	5	5	5	5	5	5	5	5		
최대순간풍속(kt)												

[참고사항] 본 정보는 제·방·빙 업무를 지원하기 위해 수치모델 및 공항예보를 기반으로 제공되는 정보입니다. 우리나라 주변 기압계 흐름에 따라 눈이 내리는 시간 및 강수형태가 변동될 가능성이 있으니, 최신의 기상정보를 함께 활용하시기 바랍니다.