



# 제주공항 기상정보(제11-49호)

## 항공기상청

책임운영기관

[ 2025년 11월 25일 06시 발표 ]

예보관 : 임지영

### - 오늘 강풍, 급변풍 유의 -

#### ▶ 일기개황























○ (오늘) 현재(06시), 제주공항은 구름많은 가운데 서풍이 16kt로 불고, 시정은 4500m 입니다. 오늘(25일)은 기압골의 영향을 받다가 차차 벗어나 중국 상하이 부근에서 확장하는 고기압의 가장자리에 들어, 구름많고 오전 한때 비가 내리겠습니다.

○ (내일) 중국 상하이 부근에서 동쪽으로 이동하는 고기압의 영향을 받겠고, 가끔 구름많다가 낮부터 차차 맑아지겠습니다.

예상 최저/최고기온 (°C)	예상 최저체감온도(°C)	예상 강수량(mm)/적설(cm)
(오늘) -/14, (내일) 9/12	(내일) 9	(오늘) 5 미만 / -

#### ▶ 위험 기상예보

○ (강풍, 급변풍) 오늘 밤까지 북서풍이 평균풍속 15~20kt, 최대순간풍속 25~35kt로 강하게 불겠고, 풍속 차이에 의한 급변풍이 발생할 때가 있겠습니다.

시간별 측배풍 예보														
		측풍 색상					활주로 계동상태					GOOD	MEDIUM	POOR
요소		25일												
		06	07	08	09	10	11	12	13	14	15	16	17	
측풍/정배풍 (kt) (07-25) 최대측배풍														
		측풍:10 정, 배풍:11 최대측풍:17	측풍:10 정, 배풍:11 최대측풍:17	측풍:10 정, 배풍:11 최대측풍:17	측풍:10 정, 배풍:11 최대측풍:17	측풍:10 정, 배풍:11 최대측풍:17	측풍:18 정, 배풍:10 최대측풍:33	측풍:18 정, 배풍:10 최대측풍:33	측풍:18 정, 배풍:10 최대측풍:33	측풍:18 정, 배풍:10 최대측풍:33	측풍:18 정, 배풍:10 최대측풍:33	측풍:18 정, 배풍:10 최대측풍:33	측풍:18 정, 배풍:10 최대측풍:33	
풍향(°)/풍속 /GUST (kt)		풍향:280 풍속:15 GUST:25	풍향:280 풍속:15 GUST:25	풍향:280 풍속:15 GUST:25	풍향:280 풍속:15 GUST:25	풍향:280 풍속:15 GUST:25	풍향:300 풍속:20 GUST:37	풍향:300 풍속:20 GUST:37	풍향:300 풍속:20 GUST:37	풍향:300 풍속:20 GUST:37	풍향:300 풍속:20 GUST:37	풍향:300 풍속:20 GUST:37	풍향:300 풍속:20 GUST:37	
		25일											26일	
		18	19	20	21	22	23	00	01	02	03	04	05	
측풍/정배풍 (kt) (07-25) 최대측배풍														
		측풍:18 정, 배풍:10 최대측풍:33	측풍:18 정, 배풍:10 최대측풍:33	측풍:18 정, 배풍:10 최대측풍:33	측풍:14 정, 배풍:5 최대측풍:24	측풍:14 정, 배풍:5 최대측풍:24	측풍:14 정, 배풍:5 최대측풍:24	측풍:10 정, 배풍:1 최대측풍:10	측풍:10 정, 배풍:1 최대측풍:10	측풍:10 정, 배풍:1 최대측풍:10	측풍:10 정, 배풍:1 최대측풍:10	측풍:10 정, 배풍:1 최대측풍:10	측풍:7 정, 배풍:0 최대측풍:7	
풍향(°)/풍속 /GUST (kt)		풍향:300 풍속:20 GUST:37	풍향:300 풍속:20 GUST:37	풍향:300 풍속:20 GUST:37	풍향:310 풍속:15 GUST:25	풍향:310 풍속:15 GUST:25	풍향:310 풍속:15 GUST:25	풍향:320 풍속:10 GUST:10	풍향:320 풍속:10 GUST:10	풍향:320 풍속:10 GUST:10	풍향:320 풍속:10 GUST:10	풍향:320 풍속:10 GUST:10	풍향:330 풍속:7 GUST:7	

※ 측풍/정배풍은 공항별 활주소에 대한 바람을 의미하며, 단위는 kt임 (예: '측풍: 4'는 측풍이 4kt임을 의미)

#### ▶ 경보현황

○ 급변풍경보 (25일 05:50 ~ 21:00)

○ 강풍경보 (25일 09:00 ~ 21:00)

#### ○ 참고사항

※ 공항기상 및 경보에 대한 자세한 사항은 항공기상청 홈페이지(amo.kma.go.kr)에서 확인할 수 있습니다.

※ 수신기관의 담당자, 전화번호 및 FAX번호가 변경되었을 때는 제주공항기상대 (TEL 064-742-0365 / FAX 064-746-1046) 로 알려주시기 바랍니다.



# 제주공항 기상정보(제11-49호)

## 항공기상청

책임운영기관

[ 2025년 11월 25일 06시 발표 ]

예보관 : 임지영

### ▶ 제·방·빙 관련 기상정보

○ 없음

### ▶ 강수 및 시정 예보

요소	25일											
	06	07	08	09	10	11	12	13	14	15	16	17
강수 형태	-	비	-	-	비	비	비	-	-	-	-	-
강설 형태	-	-	-	-	-	-	-	-	-	-	-	-
시정(m)	6000	6000	6000	6000	6000	6000	6000	6000	6000	6000	6000	6000
강수량(mm)	0	0.3	0	0	0.1	0.2	0.1	0	0	0	0	0
적설(cm)	0	0	0	0	0	0	0	0	0	0	0	0
어는비 가능성												

요소	25일						26일					
	18	19	20	21	22	23	00	01	02	03	04	05
강수 형태	-	-	-	-	-	-	-	-	-	-	-	-
강설 형태	-	-	-	-	-	-	-	-	-	-	-	-
시정(m)	6000	6000	6000	6000	6000	6000	6000	6000	6000	6000	6000	6000
강수량(mm)	0	0	0	0	0	0	0	0	0	0	0	0
적설(cm)	0	0	0	0	0	0	0	0	0	0	0	0
어는비 가능성												

[어는비 가능성 단계(지상기온)]

1단계[2°C이상]

2단계[1°C이하]

3단계[0°C이하]

### ▶ 기온 예보

요소	25일											
	06	07	08	09	10	11	12	13	14	15	16	17
지상기온(°C)	13.9	13.6	13.2	13.4	13.4	13.3	13	12.7	12.5	12.1	11.9	11.1
925hPa(°C)	8.4	8.2	7.4	7	5.1	4.7	4.5	4.1	3.7	3.5	3	2.9
850hPa(°C)	2.7	2.2	1.6	1.5	0	-1.2	-1.8	-2.1	-2.5	-2.8	-3.2	-3.3

요소	25일						26일					
	18	19	20	21	22	23	00	01	02	03	04	05
지상기온(°C)	10.6	10.1	10.2	9.9	9.5	9	9.2	9.2	9.3	9.3	9.4	9.4
925hPa(°C)	2.6	2.5	2.6	2.6	2.4	2.1	2.1	2.3	2.3	2.2	2.3	2.2
850hPa(°C)	-3.6	-3.6	-3.6	-3.6	-3.8	-3.9	-3.4	-3.8	-3.3	-3.3	-3.3	-2.4

### ▶ 풍속 예보

요소	25일											
	06	07	08	09	10	11	12	13	14	15	16	17
평균풍속(kt)	15	17	17	20	22	22	22	22	22	22	20	20
최대순간풍속(kt)	25	30	30	35	37	37	37	37	37	37	35	35

요소	25일						26일					
	18	19	20	21	22	23	00	01	02	03	04	05
평균풍속(kt)	20	17	17	15	15	15	10	10	10	10	10	7
최대순간풍속(kt)	35	30	30	25	25	25						

[참고사항] 본 정보는 제·방·빙 업무를 지원하기 위해 수치모델 및 공항예보를 기반으로 제공되는 정보입니다. 우리나라 주변 기압계 흐름에 따라 눈이 내리는 시간 및 강수형태가 변동될 가능성이 있으니, 최신의 기상정보를 함께 활용하시기 바랍니다.