

## 여수공항 기상정보 (제04-54호)

(유효기간: 2022년 04월 27일 17시 ~ 04월 28일 17시)

[ 2022년 04월 27일 17시 발표 ]

예보관: 김진일

- 내일 저녁부터 차차 흐려짐 -

▶ 일기개황

○ (오늘) 현재(17시), 여수공항은 높은 구름 많은 가운데, 남풍이 10kt(19km/h)로 불고, 시정은 10km 이상입니다. 오늘(27일)은 중국 북부지방에서 확장하는 고기압의 영향으로, 맑겠습니다.



























○ (내일) 중국 산둥반도 부근에서 동해상으로 이동하는 고기압의 영향을 받아 대체로 맑다가 저녁부터 차차 흐려지겠습니다.

최저/최고기온(°C)	예상 강수량(mm)	예상 적설량(cm)
(내일) 12/24	-	-

▶ 위험기상예보

○ (황사) 어제(26일) 내몽골고원(중국 북동지역)에서 황사가 발원하여 북서풍을 따라 유입되면서, 현재(27일 16시) 전남 일부지역에서 황사가 관측되는 곳이 있습니다. 이 황사는 내일(28일)까지 서쪽지방을 중심으로 영향을 주는 곳이 있겠고, 황사를 포함한 미세먼지에 대한 자세한 예보는 미세먼지 예보(국립환경과학원)를 참고하기 바랍니다.

\* 1시간 평균 미세먼지(PM10) 농도 현황(27일 16시 현재, 단위:  $\mu\text{g}/\text{m}^3$ ) : 진도군 89

시간별 측풍예보													
요소	27일							28일					
	17	18	19	20	21	22	23	00	01	02	03	04	
측풍/정배풍 (17-35)	 측풍: 0 정, 배풍: 10	 측풍: 0 정, 배풍: 10	 측풍: 0 정, 배풍: 10	 측풍: 3 정, 배풍: 4	 측풍: 3 정, 배풍: 4	 측풍: 3 정, 배풍: 4	 측풍: 3 정, 배풍: 4	 측풍: 3 정, 배풍: 4	 측풍: 3 정, 배풍: 4	 측풍: 3 정, 배풍: 4	 측풍: 3 정, 배풍: 4	 측풍: 3 정, 배풍: 4	 측풍: 3 정, 배풍: 4
	28일												
	05	06	07	08	09	10	11	12	13	14	15	16	
	 측풍: 3 정, 배풍: 4	 측풍: 3 정, 배풍: 4	 측풍: 3 정, 배풍: 4	 측풍: 3 정, 배풍: 4	 측풍: 7 정, 배풍: 3	 측풍: 7 정, 배풍: 3	 측풍: 7 정, 배풍: 3	 측풍: 7 정, 배풍: 3	 측풍: 7 정, 배풍: 3	 측풍: 7 정, 배풍: 3	 측풍: 7 정, 배풍: 3	 측풍: 7 정, 배풍: 3	 측풍: 7 정, 배풍: 3

※ 측풍/정배풍은 공항별 활주로에 대한 바람을 의미하며, 단위는 kt임 (예: '측풍: 4'는 측풍이 4kt임을 의미)

▶ 경보현황

○ 없음

○ 참고사항

※ 공항기상 및 경보에 대한 자세한 사항은 항공기상청 홈페이지(amo.kma.go.kr)에서 확인할 수 있습니다.

※ 수신기관의 담당자, 전화번호 및 FAX번호가 변경되었을 때는 예보과 (TEL 032-740-2855 / FAX 032-740-2817) 로 알려주시기 바랍니다.